









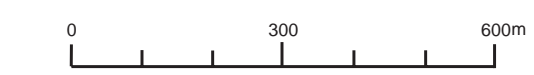
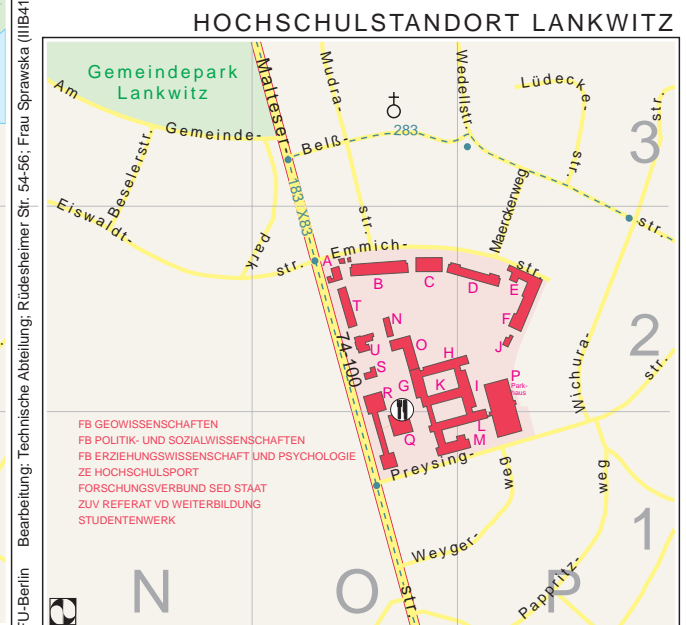
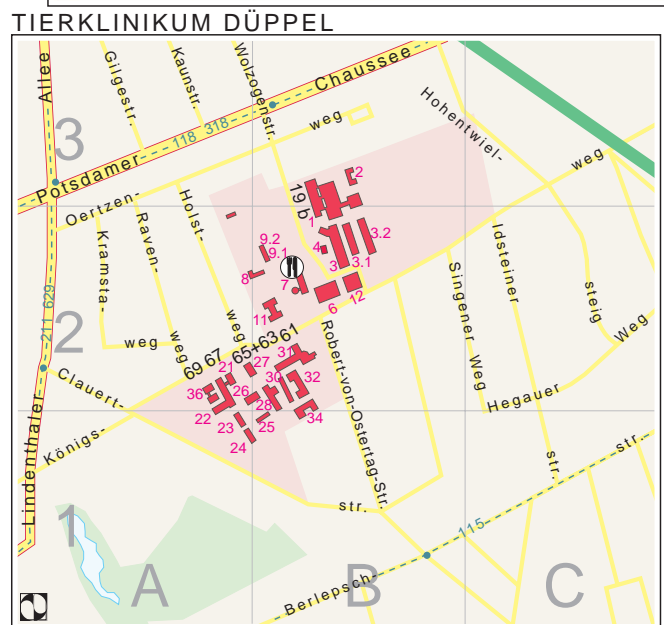
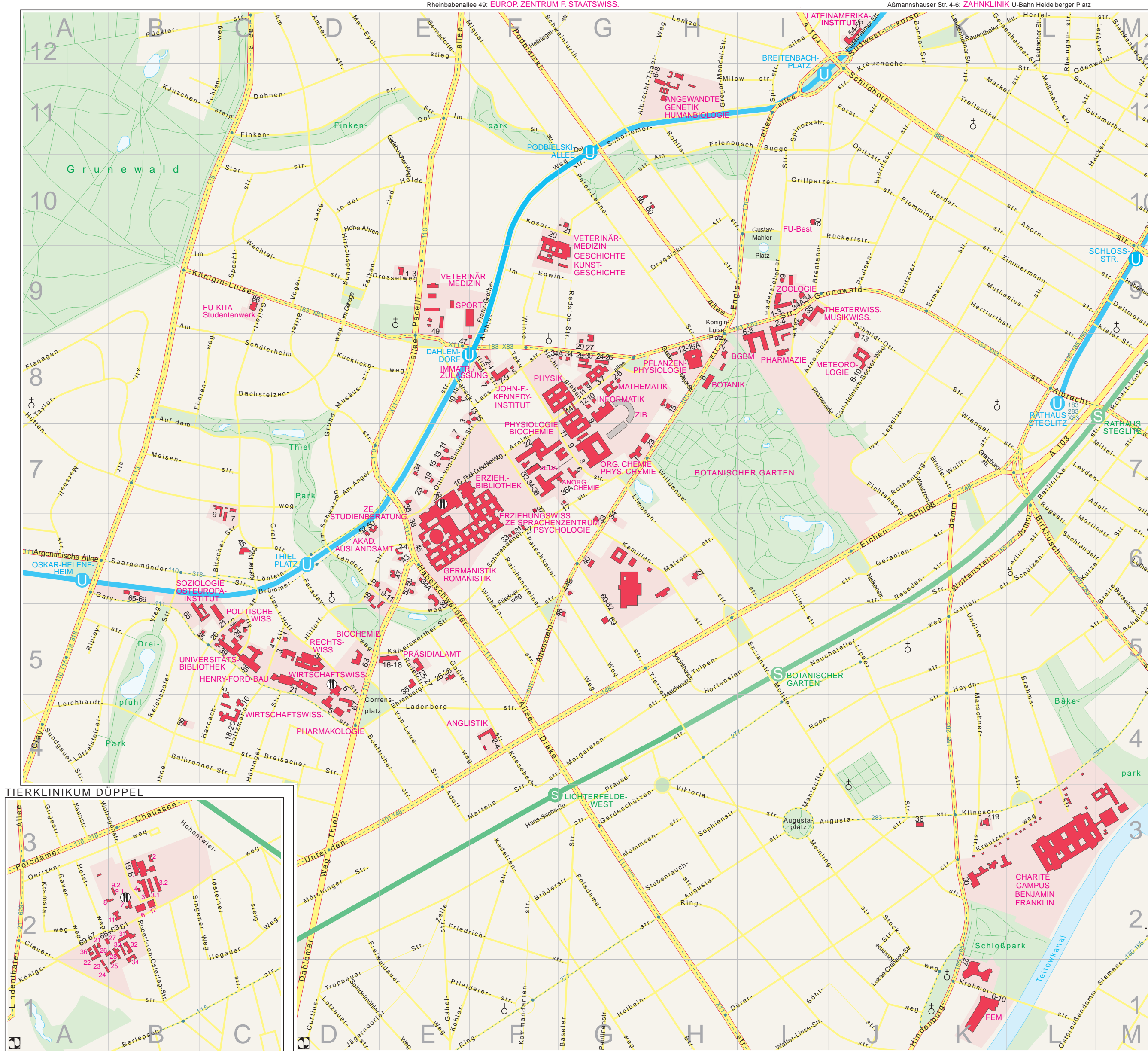


HOCHSCHULSTANDORTE IN  
 • DAHLEM UND STEGLITZ  
 • DÜPPEL  
 • LANKWITZ  
 Stand 21.08.2006

-  Gebäude der FU mit Grundstücksfläche und Hausnummer
- GEOGRAPHIE  Einrichtung der FU (Auswahl)
-  Mensa
-  Gebäude mit teilw. FU-Nutzung
-  Übrige bebaute Fläche
-  Grünfläche
-  Gewässerfläche
- Thiallee Wichtige Hauptstraße
- Schoßstr. Hauptstraße
- Garystr. Nebenstraße
-  Buslinie mit Haltestelle
-  S-Bahn Linie mit Bahnhof
-  U-Bahn Linie mit Bahnhof



Alphabetisches Straßenverzeichnis mit FU Gebäuden (und Hausnummern) auf der Kartenrückseite



FU-Berlin, Bearbeitung: Technische Abteilung, Rüdesheimer Str. 54-56; Frau Sprowska (11841)